

№ 51, от 26.11.2021 г.
РОССИЙСКАЯ ФЕДЕРАЦИЯ
ИРКУТСКАЯ ОБЛАСТЬ
БАЯНДАЕВСКИЙ РАЙОН
АДМИНИСТРАЦИЯ
МУНИЦИПАЛЬНОЕ ОБРАЗОВАНИЕ «НАГАЛЫК»

ПОСТАНОВЛЕНИЕ

**«О внесении информации в федеральную информационную
адресную систему об объекте недвижимости, расположенном на
территории муниципального образования «Нагалык»»**

В целях приведения в соответствие с действующим законодательством, руководствуясь Федеральным законом от 06.10.2003г. № 131-ФЗ «Об общих принципах организации местного самоуправления в Российской Федерации», Постановлением Правительства РФ от 22 мая 2015 г. № 492 «О составе сведений об адресах, размещаемых в государственном адресном реестре, порядке межведомственного информационного взаимодействия при ведении государственного адресного реестра, о внесении изменений и признании утратившими силу некоторых актов Правительства Российской Федерации», приказом Минфина России от 05.11.2015 г. № 171 н «Об утверждении Перечня элементов планировочной структуры, элементов улично-дорожной сети, элементов объектов адресации, типов (сооружений), помещений, используемых в качестве реквизитов адреса и Правил сокращенного наименования адрес образующих элементов» (с изменениями и дополнениями), Уставом Администрации МО «Нагалык»

ПОСТАНОВЛЯЕТ:

1. На основании проведенной инвентаризации провести корректировку в Федеральной информационной адресной системе:
 - 1.1.Изменить тип объекта адресации «домовладение» на тип объекта адресации «дом» по адресу:
 - Российская Федерация, Иркутская область, Баяндаевский район, муниципальное образование «Нагалык», деревня Тыпхысыр, улица Шотникова, д.2А;
 - Российская Федерация, Иркутская область, Баяндаевский район, муниципальное образование «Нагалык», село Нагалык, улица 50 лет Округа, д.14А, с кадастровым номером 85:02:070101:393 ;
 - Российская Федерация, Иркутская область, Баяндаевский район,

муниципальное образование «Нагалык», село Нагалык, улица
Тракторная, д.4А, с кадастровым номером 85:02:070101:346 ;
- Российская Федерация, Иркутская область, Баяндаевский район,
муниципальное образование «Нагалык», село Нагалык, улица
Тракторная, д.1А;
- Российская Федерация, Иркутская область, Баяндаевский район,
муниципальное образование «Нагалык», село Нагалык, переулок
Школьный, д.7;
- Российская Федерация, Иркутская область, Баяндаевский район,
муниципальное образование «Нагалык», село Нагалык, улица Тракторная,
д. 9Б, с кадастровым номером 85:02:070101:321.

2. Специалисту-делопроизводителю разместить данное постановление на официальном сайте Администрации МО «Нагалык» в сети «Интернет» и опубликовать данное постановление в газете «Вестник Нагалыка»;
3. Данное постановление вступает в силу со дня его официального опубликования;
4. Контроль за исполнением настоящего постановления оставляю за собой.

Глава Администрации МО «Нагалык»



Г.Г.Емнуев

РЕШЕНИЕ

ОБ УТОЧНЕНИИ СВЕДЕНИЙ, СОДЕРЖАЩИХСЯ В ГОСУДАРСТВЕННОМ АДРЕСНОМ РЕЕСТРЕ

№ 1 от 26 ноября 2021г.

Иркутская область, Баянлаевский район, муниципальное образование «Нагалык»
(субъект Российской Федерации, муниципальный округ/муниципальный район/сельское/городское
поселение)
Деревня Тыпхысыр
(населенный пункт)

1. Уточняемые реквизиты адреса, содержащиеся в Государственном адресном реестре:

Тип элемента ¹ (как есть в ГАР)	А. Наименование элемента планировочной структуры (как есть в ГАР)
Тип элемента ² (как есть в ГАР)	В. Наименование элемента улично-дорожной сети (как есть в ГАР)
улица	Шотникова
Тип элемента ³ (как есть в ГАР)	С. Наименование идентификационного элемента объектов адресации (номерная часть адреса) (как есть в ГАР)
домовладение	2А

2. Уточненные реквизиты адреса, необходимые для внесения изменений в Государственный адресный реестр:

Тип элемента ¹ (как должно быть в ГАР)	А. Наименование элемента планировочной структуры (как должно быть в ГАР)
Тип элемента ² (как должно быть в ГАР)	В. Наименование элемента улично-дорожной сети (как должно быть в ГАР)
улица	Шотникова
Тип элемента ³ (как должно быть в ГАР)	С. Наименование идентификационного элемента объектов адресации (номерная часть адреса) (как должно быть в ГАР)
дом	2А



Глава муниципального
М.П. образования


(подпись)


(Ф.И.О *.)

РЕШЕНИЕ

**ОБ УТОЧНЕНИИ СВЕДЕНИЙ, СОДЕРЖАЩИХСЯ
В ГОСУДАРСТВЕННОМ АДРЕСНОМ РЕЕСТРЕ**

№ 2 от 26 ноября 2021 г.

Иркутская область, Баяндаевский район, муниципальное образование «Нагалык»
(субъект Российской Федерации, муниципальный округ/муниципальный район/сельское/городское
поселение)
Село Нагалык
(населенный пункт)

1. Уточняемые реквизиты адреса, содержащиеся в Государственном адресном реестре:

Тип элемента ¹ (как есть в ГАР)	А. Наименование элемента планировочной структуры (как есть в ГАР)
Тип элемента ² (как есть в ГАР)	В. Наименование элемента улично-дорожной сети (как есть в ГАР)
улица	50 лет Округа
Тип элемента ³ (как есть в ГАР)	С. Наименование идентификационного элемента объектов адресации (номерная часть адреса) (как есть в ГАР)
домовладение	14А

2. Уточненные реквизиты адреса, необходимые для внесения изменений в Государственный адресный реестр:

Тип элемента ¹ (как должно быть в ГАР)	А. Наименование элемента планировочной структуры (как должно быть в ГАР)

Тип элемента ² (как должно быть в ГАР)	В. Наименование элемента улично-дорожной сети (как должно быть в ГАР)
улица	50 лет Округа

Тип элемента ³ (как должно быть в ГАР)	С. Наименование идентификационного элемента объектов адресации (номерная часть адреса) (как должно быть в ГАР)
дом	14А

М.П. Глава муниципального
образования



(подпись)

(Ф.И.О *)

Есипов Т.Т.

РЕШЕНИЕ

**ОБ УТОЧНЕНИИ СВЕДЕНИЙ, СОДЕРЖАЩИХСЯ
В ГОСУДАРСТВЕННОМ АДРЕСНОМ РЕЕСТРЕ**

№ 3 от 26 ноя. 2021 г.

Иркутская область, Баяндаевский район, муниципальное образование «Нагалык»
(субъект Российской Федерации, муниципальный округ/муниципальный район/сельское/городское
поселение)
Село Нагалык
(населенный пункт)

1. Уточняемые реквизиты адреса, содержащиеся в Государственном адресном реестре:

Тип элемента ¹ (как есть в ГАР)	А. Наименование элемента планировочной структуры (как есть в ГАР)
Тип элемента ² (как есть в ГАР)	В. Наименование элемента улично-дорожной сети (как есть в ГАР)
улица	Тракторная
Тип элемента ³ (как есть в ГАР)	С. Наименование идентификационного элемента объектов адресации (номерная часть адреса) (как есть в ГАР)
домовладение	4А

2. Уточненные реквизиты адреса, необходимые для внесения изменений в Государственный адресный реестр:

Тип элемента ¹ (как должно быть в ГАР)	А. Наименование элемента планировочной структуры (как должно быть в ГАР)

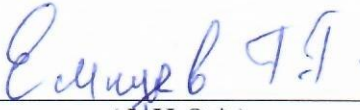
Тип элемента ² (как должно быть в ГАР)	В. Наименование элемента улично-дорожной сети (как должно быть в ГАР)
улица	Тракторная

Тип элемента ³ (как должно быть в ГАР)	С. Наименование идентификационного элемента объектов адресации (номерная часть адреса) (как должно быть в ГАР)
дом	4А

М.П. Глава муниципального
образования




(подпись)


(Ф.И.О *.)

РЕШЕНИЕ

**ОБ УТОЧНЕНИИ СВЕДЕНИЙ, СОДЕРЖАЩИХСЯ
В ГОСУДАРСТВЕННОМ АДРЕСНОМ РЕЕСТРЕ**

№ 4 от 26 ноября 2021г.

Иркутская область, Баяндаевский район, муниципальное образование «Нагалык»
(субъект Российской Федерации, муниципальный округ/муниципальный район/сельское/городское
поселение)
Село Нагалык
(населенный пункт)

1. Уточняемые реквизиты адреса, содержащиеся в Государственном адресном реестре:

Тип элемента ¹ (как есть в ГАР)	А. Наименование элемента планировочной структуры (как есть в ГАР)
Тип элемента ² (как есть в ГАР)	В. Наименование элемента улично-дорожной сети (как есть в ГАР)
улица	Тракторная
Тип элемента ³ (как есть в ГАР)	С. Наименование идентификационного элемента объектов адресации (номерная часть адреса) (как есть в ГАР)
домовладение	1А

2. Уточненные реквизиты адреса, необходимые для внесения изменений в Государственный адресный реестр:

Тип элемента ¹ (как должно быть в ГАР)	А. Наименование элемента планировочной структуры (как должно быть в ГАР)

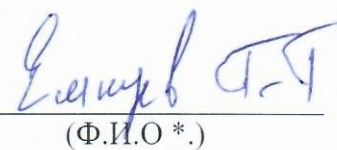
Тип элемента ² (как должно быть в ГАР)	В. Наименование элемента улично-дорожной сети (как должно быть в ГАР)
улица	Тракторная

Тип элемента ³ (как должно быть в ГАР)	С. Наименование идентификационного элемента объектов адресации (номерная часть адреса) (как должно быть в ГАР)
дом	1А

М.П. Глава муниципального
образования




(подпись)


(Ф.И.О *)

РЕШЕНИЕ

**ОБ УТОЧНЕНИИ СВЕДЕНИЙ, СОДЕРЖАЩИХСЯ
В ГОСУДАРСТВЕННОМ АДРЕСНОМ РЕЕСТРЕ**

№ 5 от 26 ноября 2021 г.

Иркутская область, Баяндаевский район, муниципальное образование «Нагалык»
(субъект Российской Федерации, муниципальный округ/муниципальный район/сельское/городское
поселение)
Село Нагалык
(населенный пункт)

1. Уточняемые реквизиты адреса, содержащиеся в Государственном адресном реестре:

Тип элемента ¹ (как есть в ГАР)	А. Наименование элемента планировочной структуры (как есть в ГАР)
Тип элемента ² (как есть в ГАР)	В. Наименование элемента улично-дорожной сети (как есть в ГАР)
переулок	Школьный
Тип элемента ³ (как есть в ГАР)	С. Наименование идентификационного элемента объектов адресации (номерная часть адреса) (как есть в ГАР)
домовладение	7

2. Уточненные реквизиты адреса, необходимые для внесения изменений в Государственный адресный реестр:

Тип элемента ¹ (как должно быть в ГАР)	А. Наименование элемента планировочной структуры (как должно быть в ГАР)

Тип элемента ² (как должно быть в ГАР)	В. Наименование элемента улично-дорожной сети (как должно быть в ГАР)
переулок	Школьный


Тип элемента ³ (как должно быть в ГАР)	С. Наименование идентификационного элемента объектов адресации (номерная часть адреса) (как должно быть в ГАР)
дом	7



М.П. Глава муниципального
образования



(подпись)



(Ф.И.О *)

РЕШЕНИЕ

**ОБ УТОЧНЕНИИ СВЕДЕНИЙ, СОДЕРЖАЩИХСЯ
В ГОСУДАРСТВЕННОМ АДРЕСНОМ РЕЕСТРЕ**

№ 6 от 26 ноября 2021 г.

Иркутская область, Баяндаевский район, муниципальное образование «Нагалык»
(субъект Российской Федерации, муниципальный округ/муниципальный район/сельское/городское
поселение)
Село Нагалык
(населенный пункт)

1. Уточняемые реквизиты адреса, содержащиеся в Государственном адресном реестре:

Тип элемента ¹ (как есть в ГАР)	А. Наименование элемента планировочной структуры (как есть в ГАР)
Тип элемента ² (как есть в ГАР)	В. Наименование элемента улично-дорожной сети (как есть в ГАР)
улица	Тракторная
Тип элемента ³ (как есть в ГАР)	С. Наименование идентификационного элемента объектов адресации (номерная часть адреса) (как есть в ГАР)
домовладение	9Б

2. Уточненные реквизиты адреса, необходимые для внесения изменений в Государственный адресный реестр:

Тип элемента ¹ (как должно быть в ГАР)	А. Наименование элемента планировочной структуры (как должно быть в ГАР)


Тип элемента ² (как должно быть в ГАР)	В. Наименование элемента улично-дорожной сети (как должно быть в ГАР)
улица	Тракторная

Тип элемента ³ (как должно быть в ГАР)	С. Наименование идентификационного элемента объектов адресации (номерная часть адреса) (как должно быть в ГАР)
дом	9Б

М.П. Глава муниципального
образования




(подпись)


(Ф.И.О *)